Marcaria Scala: 1:5000

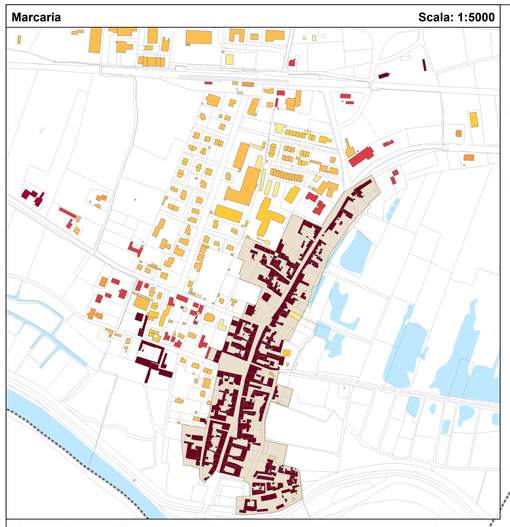

Casatico Scala: 1:5000

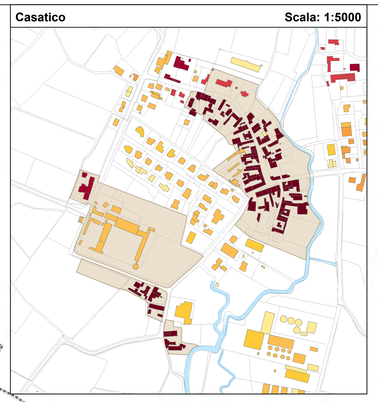

RIFERIMENTI TERRITORIALI

- LIMITE AMMINISTRATIVO
- NUCLEI DI ANTICA FORMAZIONE - NAF
- FIUME OGLIO E PO
- ALTRI CANALI, ROGGE E AREE IDRICHE

SVILUPPO INSEDIATIVO STORICO DEL COMUNE

- TESSUTO EDIFICATO DI ANTICA FORMAZIONE DAL 1885
- TESSUTO EDIFICATO DAL 1885 AL 1935
- TESSUTO EDIFICATO DAL 1935 AL 1952
- TESSUTO EDIFICATO DAL 1952 AL 1971
- TESSUTO EDIFICATO DAL 1971 AL 1994
- TESSUTO EDIFICATO DAL 1994 AL 2008
- TESSUTO EDIFICATO DAL 2008 AL 2025

SISTEMA INFRASTRUTTURALE

SISTEMA FERROVIARIO | SISTEMA STRADALE

- FERROVIE, AUTOSTRADE, STRADE STATALI E PROVINCIALI AL 1885
- FERROVIE, AUTOSTRADE, STRADE STATALI E PROVINCIALI AL 1971
- FERROVIE, AUTOSTRADE, STRADE STATALI E PROVINCIALI AL 1994



Piano di Governo del Territorio

PGT24

PR PIANO DELLE REGOLE

Comune di Marcaria

IL SINDACO
Carlo Alberto Malafesta

ASSESSORE ALL'URBANISTICA
Enrico Lungaretti

IL SEGRETARIO
Dott.ssa Sabina Candela

AREA TECNICA
Arch. Arianna Marsili
(Responsabile del servizio e del procedimento)

GRUPPO DI PROGETTAZIONE

Studio Polaris STP s.r.l.
Ugo Benini
Luigi Moriggi

Engeo s.r.l.
Carlo Caletti

Con la collaborazione di:
Francesco Cerutti
Andrea Conti
Mohaddaseh Ebrahimi
Kinga Kotoczko
Marco Maffezzoli
Elena Padovani
Matteo Rodella
Ilaria Rosini
Gianluca Vicini

CARTA DELLE SOGLIE STORICHE DEL SISTEMA INSEDIATIVO ED INFRASTRUTTURALE. SETTORE NORD

PR 02.1a

SCALA: 1: 10.000

DATA: GENNAIO 2026
AGG:

DELIBERA DI ADOZIONE DEL C.C.
n°_____ del _____

DELIBERA DI APPROVAZIONE DEL C.C.
n°_____ del _____

PUBBLICAZIONE SUL B.U.R.L.
n°_____ del _____

Documento informatico firmato digitalmente ai sensi dell'art. 21 del D. Lgs. n. 82/2005 e s.m.i.

Ospitaletto Scala: 1:5000

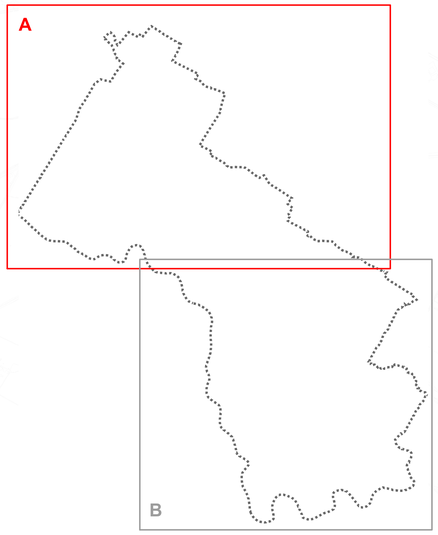

Gabbiana Scala: 1:5000
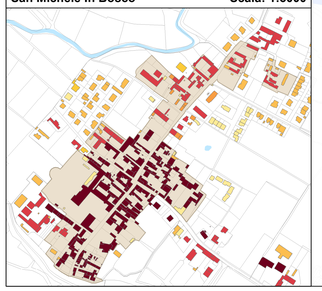
San Michele In Bosco Scala: 1:5000